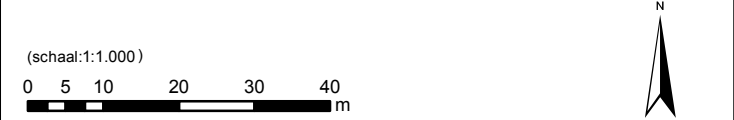


Overzichtstekening regionale ligging
schaal: 1:200.000





Legenda

- monstervak
- monstervak 0081
- Kabels en leidingen*
 - Continuuous
 - BUISGEVAARLIJKEINHOUD
 - DATATRANSPORT
 - GASHOGEDRUK
 - GASLAGEDRUK
 - GWA
 - HOOGSPANNING
 - LANDELIJKEHOOGSPANNING
 - MIDDENSPANNING
 - LAAGSPANNING
 - RIOOL-PERSLEIDING
 - WATER

* Het betreft een oriëntatiemelding. Kabels en leidingen zijn indicatief ingetekend



Project: Baggeren watergangen Buren
Onderdeel: Kabels en leidingen per monstervak

Monstervak: 0081		Akkoord:	Gecontroleerd:	
Kern: Zoelen				
		Formaat:	A3	
<div>Cartografie:</div> <div></div> <div>Vestiging Leerdam Prins Mauritsstraat 17, 4141 JC Leerdam Postbus 75, 4140 AB Leerdam T 0345 639 696 W www.rps.nl</div>	<div>Opdrachtgever:</div> <div></div>	Schaal:	divers	
		Projectleider:	LRN	
		Cartograaf:	TSR	
		Besteknummer:	NC13020500-B1	
		Datum:		24-06-2013
		Tekeningnummer		NC13020500-005 blad 0081
		Wijziging:		

Schaal: 1:1.000